



ROMANIA  
JUDEȚUL BRAILA  
COMUNA CAZASU  
CONSILIUL LOCAL

## PROIECT DE HOTARARE

Privind aprobarea documentației de dezmembrare a unui imobil – Str. Stejarului, Tronson II

Având în vedere;

- Expunerea de motive cu nr. \_\_\_\_\_;
- raportul compartimentului de specialitate cu nr. \_\_\_\_\_;
- avizul comisiei de specialitate cu nr. \_\_\_\_\_;
- Planul de amplasament și delimitare a imobilului întocmită de SC CADGIVELI MASTER SRL;
- certificatul de urbanism nr.108/5.07.2024;
  - prevederile art. 7 alin. (2), art 879 și art 880 din Codul civil al României, adoptat prin Legea nr. 287/2009, republicat, cu modificările și completările ulterioare;
  - art. 25 alin. (2) precum și alte dispoziții incidente din Legea nr. 7/1996, republicată, cu modificările și completările ulterioare;
  - Ordinul Agenției Naționale de Cadastru și Publicitate Imobiliară nr. 600/2023, privind aprobarea Regulamentului de recepție și înscriere în evidențele de cadastru și carte funciară;
  - HCL nr.23/2024 privind actualizarea inventarului bunurilor care aparțin domeniului public al comunei Cazasu;

În temeiul prevederilor art. 129 alin. (2) lit. c), alin.6, lit.a), ale art. 139 alin. (3) lit. g) din OUG nr. 57/2019 privind Codul administrativ, cu modificările și completările ulterioare,

### HOTARASTE :

Art.1 - Se însușește lucrarea de specialitate denumită “Plan de amplasament și delimitare a imobilului cu propunerea de dezlipire” executată de SC CADGIVELI MASTER SRL, conform Anexei care face parte integrantă din prezenta hotărâre.

Art.2 - Se aprobă dezmembrarea imobilului – Str. Stejarului , Tronson 2, situat în comuna Cazasu, intravilan, cu număr cadastral 79429, înscris în inventarul public al comunei, în două loturi, după cum urmează:

a) lotul nr.1 având suprafața măsurată de 4.125 mp – categoria de folosință drum - str. Stejarului Tronson 2, lot.1;

b) lotul nr.2 având suprafața măsurată de 116 mp – categoria de folosință drum - str. Stejarului Tronson 2, lot.2;

Art.3 - Se mandatează primarul comunei Casazu, d-na Coadă Elena să semneze actul autentic de dezmembrare.

Art.4 - Prezenta hotărâre se aduce la cunoștință publică prin afișare la sediul și pe site-ul Primăriei comunei și se transmite către: Primarul comunei Cazasu, Oficiului de Cadastru și Publicitate Imobiliară Braila, Instituția Prefectului județul Braila.

INITIATOR PROIECT  
PRIMAR COADĂ ELENA



Avizat pentru legalitate

Secretar general

Butuc Stelica



## Expunere de motive

Privind aprobarea documentației de dezmembrare a unui imobil – Str. Stejarului, Tronson II

Subsemnata Coadă Elena în calitate de primar al comunei Cazasu,  
Având în vedere:

- Planul de amplasament și delimitare a imobilului întocmită de SC CADGIVELI MASTER SRL;
- certificatul de urbanism nr.108/5.07.2024;
  - prevederile art. 7 alin. (2), art 879 și art 880 din Codul civil al României, adoptat prin Legea nr. 287/2009, republicat, cu modificările și completările ulterioare;
  - art. 25 alin. (2) precum și alte dispoziții incidente din Legea nr. 7/1996, republicată, cu modificările și completările ulterioare;
  - Ordinul Agenției Naționale de Cadastru și Publicitate Imobiliară nr. 600/2023, privind aprobarea Regulamentului de recepție și înscriere în evidențele de cadastru și carte funciară;
- HCL nr.23/2024 privind actualizarea inventarului bunurilor care aparțin domeniului public al comunei Cazasu;
- necesitatea dezmembrării imobilului Str. Stejarului, Tronson II în două loturi - lotul nr.1 având suprafața măsurată de 4.125 mp – categoria de folosință drum - str. Stejarului Tronson 2, lot.1; Si lotul nr.2 având suprafața măsurată de 116 mp – categoria de folosință drum - str. Stejarului Tronson 2, lot.2, în vederea alipirii lotului 2 la imobilul aflat în inventarul public al comunei – Parc cu loc de joacă pentru copii – situat în Cazasu, Str. Dudului, nr.1.

**În acest sens solicit avizarea proiectului de hotărâre de către comisia de specialitate și aprobarea acestuia de către Consiliul Local în ședința sa .**

PRIMAR  
Coadă Elena





Privind aprobarea documentației de dezmembrare a unui imobil – Str. Stejarului, Tronson II

Avand in vedere:

- Planul de amplasament și delimitare a imobilului întocmită de SC CADGIVELI MASTER SRL;
- certificatul de urbanism nr.108/5.07.2024;
  - prevederile art. 7 alin. (2), art 879 și art 880 din Codul civil al României, adoptat prin Legea nr. 287/2009, republicat, cu modificările și completările ulterioare;
  - art. 25 alin. (2) precum și alte dispoziții incidente din Legea nr. 7/1996, republicată, cu modificările și completările ulterioare;
  - Ordinul Agenției Naționale de Cadastru și Publicitate Imobiliară nr. 600/2023, privind aprobarea Regulamentului de recepție și înscriere în evidențele de cadastru și carte funciară;
- HCL nr.23/2024 privind actualizarea inventarului bunurilor care aparțin domeniului public al comunei Cazasu;

Se propune dezmembrării imobilului Str. Stejarului, Tronson II in doua loturi - lotul nr.1 având suprafața măsurată de 4.125 mp – categoria de folosință drum - str. Stejarului Tronson 2, lot.1 si lotul nr.2 având suprafața măsurată de 116 mp – categoria de folosință drum - str. Stejarului Tronson 2, lot.2, in vederea alipirii lotului 2 la imobilul aflat in inventarul public al comunei – Parc cu loc de joaca pentru copii – situat in Cazasu, Str. Dudului, nr.1.

**In acest sens solicit aprobarea documentatiei de dezmembrare de catre Consiliul Local in sedinta sa .**

**INSPECTOR**

**STOICA OANA**



ROMÂNIA  
JUDEȚUL BRĂILA  
COMUNA CAZASU  
NR. 5307 din 05/07/2024

## CERTIFICAT DE URBANISM

Nr: 108 din 05/07/2024

În scopul: DEZMEMBRARE IMOBIL \*\*)

Ca urmare a cererii adresate de\*1) PRIMARIA COMUNEI CAZASU prin PRIMAR COADĂ ELENA, cu domiciliul\*2) /~~sediu~~ în județul BRAILA, ~~municipiul~~/ orașul / comuna CAZASU, satul CAZASU, sector -, cod poștal 817181, strada RAMNICU SARAT, nr. 211, bl. -, sc. -, et. -, ap. -, telefon/fax -, e-mail -, înregistrată la nr. 5307 din 05/07/2024,

pentru imobilul  teren și/sau  construcții situat în județul BRĂILA, ~~municipiul~~/ orașul/ comuna CAZASU, satul CAZASU, sector -, cod poștal 817181, strada STEJARULUI, nr. TRONSON 2, bl. -, sc. -, et. -, ap. -, sau identificat prin\*3) CARTEA FUNCIARA 79429, NR. CADASTRAL 79429, -,

În temeiul reglementărilor Documentatiei de urbanism nr. \_18/2009/2011\_ faza PUG/PUZ/PUD, aprobată cu hotărârea Consiliului Judetean/local nr \_\_\_\_\_

În conformitate cu prevederile Legii nr. 50/1991 privind autorizarea executării lucrărilor de construcții, republicată, cu modificările și completările ulterioare,

### SE CERTIFICĂ:

#### 1. REGIMUL JURIDIC:

- IMOBIL SITUAT ÎN: INTRAVILAN COM. CAZASU
- ÎN SUPRAFAȚA DE: 4241 MP

#### 2. REGIMUL ECONOMIC:

- FOLOSINȚA ACTUALĂ: DRUM

#### 3. REGIMUL TEHNIC:

CONTINUAREA REGIMULUI TEHNIC SE PREZINTA IN ANEXA CARE FACE PARTE INTEGRATA DIN PREZENTUL CERTIFICAT DE URBANISM

#### 4. REGIM ACTUALIZARE:

- nu este cazul

Prezentul certificat de urbanism poate fi utilizat /~~nu poate fi utilizat~~ în scopul declarat\*4) pentru:  
" DEZMEMBRARE IMOBIL "

Certificatul de urbanism nu ține loc de autorizație de construire/desființare și nu conferă dreptul de a executa lucrări de construcții.

### 5. OBLIGAȚIILE TITULARULUI CERTIFICATULUI DE URBANISM:

În scopul elaborării documentației pentru autorizarea executării lucrărilor de construcții - de construire / de desființare - solicitantul se va adresa autorității competente pentru protecția mediului: -

În aplicarea Directivei Consiliului 85/337/CEE (Directiva EIA) privind evaluarea efectelor anumitor proiecte publice și private asupra mediului, modificată prin Directiva Consiliului 97/11/CE și prin Directiva Consiliului și Parlamentului European 2003/35/CE privind participarea publicului la elaborarea anumitor planuri și programe în legătură cu mediul și modificarea, cu privire la participarea publicului și accesul la justiție, a Directivei 85/337/CEE și a Directivei 96/61/CE, prin certificatul de urbanism se comunică solicitantului obligația de a contacta autoritatea teritorială de mediu pentru ca aceasta să analizeze și să decidă, după caz, încadrarea/neîncadrarea proiectului investiției publice/private în lista proiectelor supuse evaluării impactului asupra mediului.

În aplicarea prevederilor Directivei Consiliului 85/337/CEE, procedura de emitere a acordului de mediu se desfășoară după emiterea certificatului de urbanism, anterior depunerii documentației pentru autorizarea executării lucrărilor de construcții la autoritatea administrației publice competente.

În vederea satisfacerii cerințelor cu privire la procedura de emitere a acordului de mediu, autoritatea competentă pentru protecția mediului stabilește mecanismul asigurării consultării publice, centralizării opțiunilor publicului și al formulării unui punct de vedere oficial cu privire la realizarea investiției în acord cu rezultatele consultării publice.

În aceste condiții:

După primirea prezentului certificat de urbanism, titularul are obligația de a se prezenta la autoritatea competentă pentru protecția mediului în vederea evaluării inițiale a investiției și stabilirii necesității evaluării efectelor acesteia asupra mediului. În urma evaluării inițiale a investiției se va emite actul administrativ al autorității competente pentru protecția mediului.

În situația în care autoritatea competentă pentru protecția mediului stabilește necesitatea evaluării efectelor investiției asupra mediului, solicitantul are obligația de a notifica acest fapt autorității administrației publice competente cu privire la menținerea cererii pentru autorizarea executării lucrărilor de construcții.

În situația în care, după emiterea certificatului de urbanism ori pe parcursul derulării procedurii de evaluare a efectelor investiției asupra mediului, solicitantul renunță la intenția de realizare a investiției, acesta are obligația de a notifica acest fapt autorității administrației publice competente.

### 6. CEREREA DE EMITERE A AUTORIZAȚIEI DE CONSTRUIRE / DESFIINȚARE

- va fi însoțită de următoarele documente:

a) certificatul de urbanism (copie);

b) dovada, în copie conformă cu originalul, a titlului asupra imobilului, teren și/sau construcții, și, după caz, extrasul de plan cadastral actualizat la zi și extrasul de carte funciară de informare actualizat la zi, în cazul în care legea nu dispune altfel;

c) documentația tehnică - D.T., după caz (2 exemplare originale):

D.T.A.C.

D.T.O.E.

D.T.A.D.

d) avizele și acordurile stabilite prin certificatul de urbanism:

d.1) avize și acorduri privind utilitățile urbane și infrastructura (copie):

alimentare cu apă

gaze naturale

Alte avize/acorduri

canalizare

telefonizare

-

alimentare cu energie electrică

salubritate

-

alimentare cu energie termică

transport urban

-

d.2) avize și acorduri privind:

securitatea la incendiu

protecția civilă

sănătatea populației

d.3) avize/acorduri specifice ale administrației publice centrale și/sau ale serviciilor descentralizate ale acestora (copie):

avizul primarului

d.4) studii de specialitate (1 exemplar original):

-

e) punctul de vedere/actul administrativ al autorității competente pentru protecția mediului (copie);

Litera f) a pct. 5 din formularul-model F6 "Certificat de urbanism" din anexa 1 a fost eliminată de pct. 9 al art. I din ORDINUL nr. 1.867 din 16 iulie 2010, publicat în MONITORUL OFICIAL nr. 534 din 30 iulie 2010.

Prezentul certificat de urbanism are valabilitatea de **12 luni** de la data emiterii.

g) Documentele de plată ale următoarelor taxe (copie).

.

PRIMAR,  
COADA ELENA



L.S.

SECRETAR,  
BUTUC STELICĂ

RESPONSABIL URBANISM,  
STOICA OANA

Întocmit: Cazașu UAT  
Număr exemplare: 3

Achitat taxa de: **Scutit conf. Cod Fiscal.**

Prezentul certificat de urbanism a fost transmis solicitantului direct / ~~prin poștă~~ la data de \_\_\_\_/\_\_\_\_/\_\_\_\_.

În conformitate cu prevederile Legii nr. 50/1991 privind autorizarea executării lucrărilor de construcții, republicată, cu modificările și completările ulterioare,

*se prelungeste valabilitatea*

**Certificatului de urbanism**

de la data de \_\_\_\_/\_\_\_\_/\_\_\_\_ până la data de \_\_\_\_/\_\_\_\_/\_\_\_\_

După această dată, o nouă prelungire a valabilității nu este posibilă, solicitantul urmând să obțină, în condițiile legii, un alt certificat de urbanism.

PRIMAR

SECRETAR

L.S.

RESPONSABIL URBANISM

Data prelungirii valabilității: \_\_\_\_/\_\_\_\_/\_\_\_\_  
Achitat taxa de: \_\_\_\_ lei, conform Chitanței/O.P. nr. \_\_\_\_ din \_\_\_\_/\_\_\_\_/\_\_\_\_  
Transmis solicitantului la data de \_\_\_\_/\_\_\_\_/\_\_\_\_ direct/prin poșta.

**Notă:**

- \*1) Numele și prenumele solicitantului.
- \*2) Adresa solicitantului.
- \*3) Date de identificare a imobilului - teren și/sau construcții - conform Cererii pentru emiterea Certificatului de urbanism
- \*4) Scopul emiterii certificatului de urbanism conform precizării solicitantului, formulată în cerere
- \*5) Se completează, după caz:
  - Consiliului județean;
  - Primăria Municipiului București;
  - Primăria Sectorului .... al Municipiului București;
  - Primăria Municipiului .....
  - Primăria Orașului .....
  - Primăria Comunei .....
- \*\*\*) Scopul emiterii certificatului de urbanism conform precizării solicitantului, formulată în cerere
- \*\*\*\*) Se completează, după caz : - președintele Consiliului județean

- primarul general al municipiului București
- primarul sectorului .... al municipiului București
- primar.

\*\*\*\*) Se va semna, după caz, de către arhitectul-șef sau "pentru arhitectul șef" de către persoana cu responsabilitate în domeniul amenajării teritoriului și urbanismului precizându-se funcția și titlul profesional.

#### **ANEXA LA CERTIFICATUL DE URBANISM NR. 108 DIN 05/07/2024**

Suprafața totală a terenului propusă pentru dezmembrare este de 4241 mp, teren situat în intravilanul comunei Cazasu, cu următoarea componență:

- LOT1 – Teren cu suprafață totală de 4125 mp, având categoria de folosință DRUM - STRADA STEJARULUI, TRONSON 2, LOT 1;
- LOT2 – Teren cu suprafață totală de 116 mp, având categoria de folosință DRUM - STRADA STEJARULUI, TRONSON 2, LOT 2;

**PLAN DE AMPLASAMENT SI DELIMITARE AL BUNULUI IMOBIL  
CU PROPUNEREA DE DEZLIPIRE  
Scara 1: 2000**

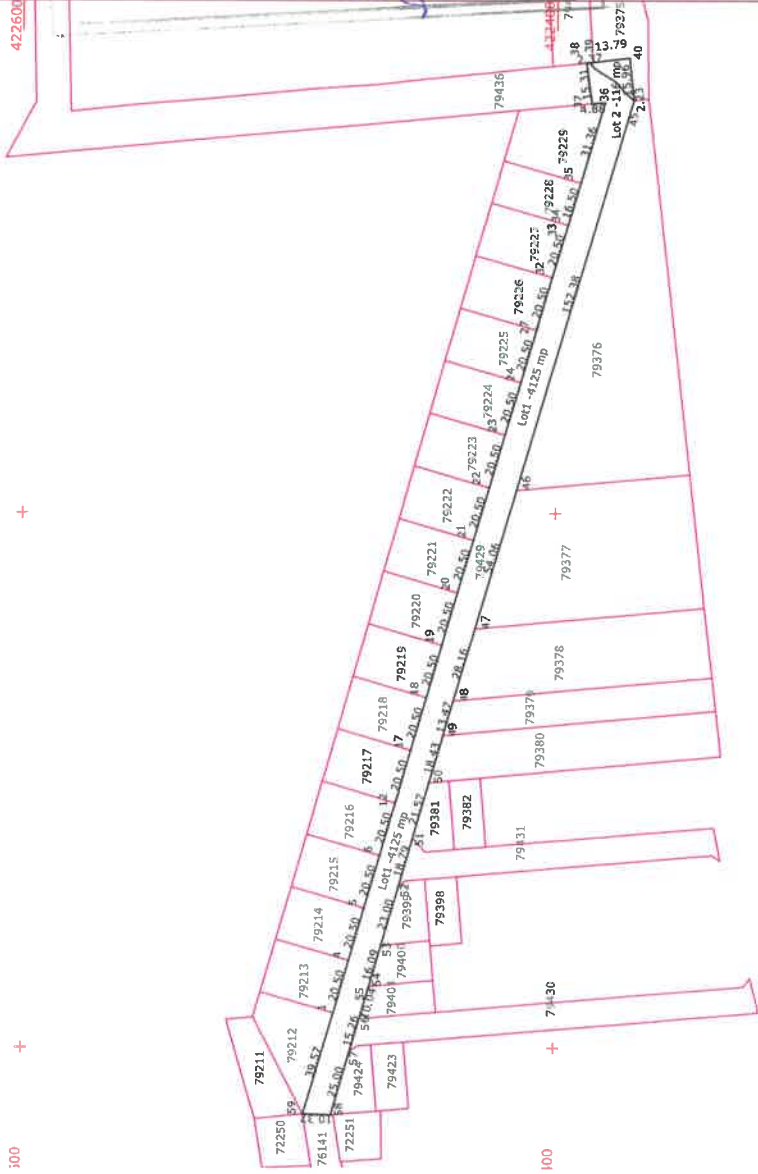
Anexa 17 la regulament

Nr. cadastral:	Suprafata masurata a imobilului (mp)	Adresa Imobilului
79429	4241	Strada Stejarului Tronson2
Cartea Funciara nr.:	79429	Unitatea Administrativ Teritoriala (UAT):
		Cazasu

JUDEȚUL BRĂILA  
PRIMĂRIA COMUNEI CAZASU

ANEXĂ  
LA  
CERTIFICATUL DE URBANISM  
nr. 05.04/20

Arhitect șef,



**Laurentiu- Gabriel Fratila**  
Semnat digital de Laurentiu- Gabriel Fratila  
Data: 2024.06.28 11:16:11  
+03'00'

Situatia actuala		Situatia viitoare	
Nr.cad	Suprafata (mp)	Nr.cad	Suprafata (mp)
79429	4241		
<b>TOTAL</b>	<b>4241-mp</b>	<b>TOTAL</b>	<b>4241-mp</b>

Executant: SC CADGIVELI MASTER SRL

Inspector:

Confirm executarea masuratorilor la teren, corectitudinea documentatiei cadastrale si corespondenta acesteia cu realitatea din teren

Semnatura si stampila

Data: 28.06.2024

Stampila BCPT

Situatia actuala		Situatia viitoare	
Nr.cad	Suprafata (mp)	Nr.cad	Suprafata (mp)
79429	4241	DR	4125
		DR	116
<b>TOTAL</b>	<b>4241-mp</b>	<b>TOTAL</b>	<b>4241-mp</b>

Confirm introducerea imobilului in baza de date intregrata si atribuirea numarului cadastral

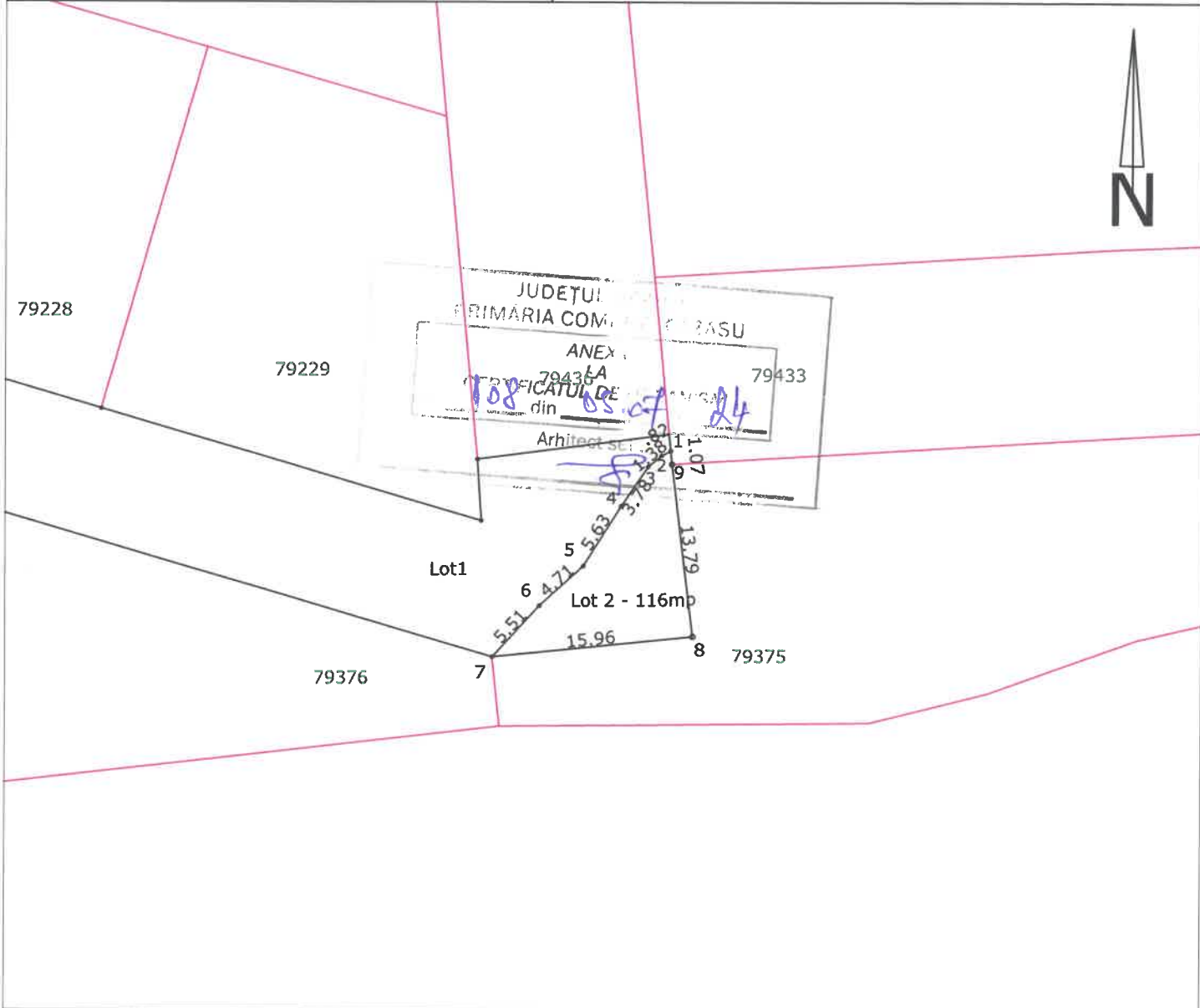
Semnatura si paraafa

Data:.....



**PLAN DE AMPLASAMENT SI DELIMITARE AL BUNULUI IMOBIL**  
**Scara 1:2000**

Nr. cadastral:	Suprafata masurata a imobilului(mp)	Adresa Imobilului
	116	Strada Stejarului Tronson2 LOT2
Cartea Funciara nr.:	Unitatea Administrativ Teritoriala (UAT):	
	Cazasu	



A. Date referitoare la teren			
Nr. Parcela	Categoria de folosinta	Suprafata	Mentiuni
1	DR	116	-
<b>TOTAL</b>		116	

B. Date referitoare la constructii			
Cod	Destinatia	Suprafata construita la sol(mp)	Mentiuni
<b>TOTAL</b>			

Suprafata totala masurata a imobilului= 116 mp  
Suprafata din act= - mp

<p>Executant: S.C CADGIVELI MASTER S.R.L</p> <p>Confirm executarea masuratorilor la teren, corectitudinea intocmirii documentatiei cadastrale si corespondenta acesteia cu realitatea din teren</p> <p>Semnatura si stampila</p> <p>Data:28.06.2024</p>	<p>Inspector:</p> <p>Confirm introducerea imobilului in baza de date integrata si atribuirea numarului cadastral</p> <p>Semnatura si parafa</p> <p>Data.....</p> <p>Stampila BCPI</p>
---	---



**Oficiul de Cadastru și Publicitate Imobiliară BRAILA**  
**Biroul de Cadastru și Publicitate Imobiliară Braila**  
Adresa: LOC: BRAILA, STR JUSTITIEI NR. 1 COD POSTAL: 810017 TEL:  
0239/629771, 0239/627207

Nr.cerere	66391
Ziua	10
Luna	07
Anul	2024

## REFERAT DE ADMITERE

(Dezmembrare imobil)

Domnului/Doamnei COMUNA CAZASU  
Domiciliul Loc. Cazasu, Str RM. SARAT, Nr. 211, Jud. Braila

Referitor la cererea inregistrată sub numărul **66391** din data **10-07-2024**, vă informăm:

Imobilul situat in Loc. Cazasu, Str STEJARULUI, Jud. Braila, Tronson2, UAT Cazasu avand numarul cadastral 79429 a fost dezmembrat in imobilele:

- 1) **79938** situat in Loc. Cazasu, Str STEJARULUI, Jud. Braila, Tronson2 Lot2, UAT Cazasu avand suprafata măsurată 116 mp;
- 2) **79939** situat in Loc. Cazasu, Str STEJARULUI, Jud. Braila, Tronson2 Lot1, UAT Cazasu avand suprafata măsurată 4125 mp;

Certific că informațiile din prezentul extras sunt conforme cu datele din planul cadastral de carte funciară al OCPI BRAILA la data: 10-07-2024.

Situația prezentată poate face obiectul unor modificări ulterioare, in condițiile Legii cadastrului și a publicității imobiliare nr. 7/1996, republicată, cu modificările și completările ulterioare.

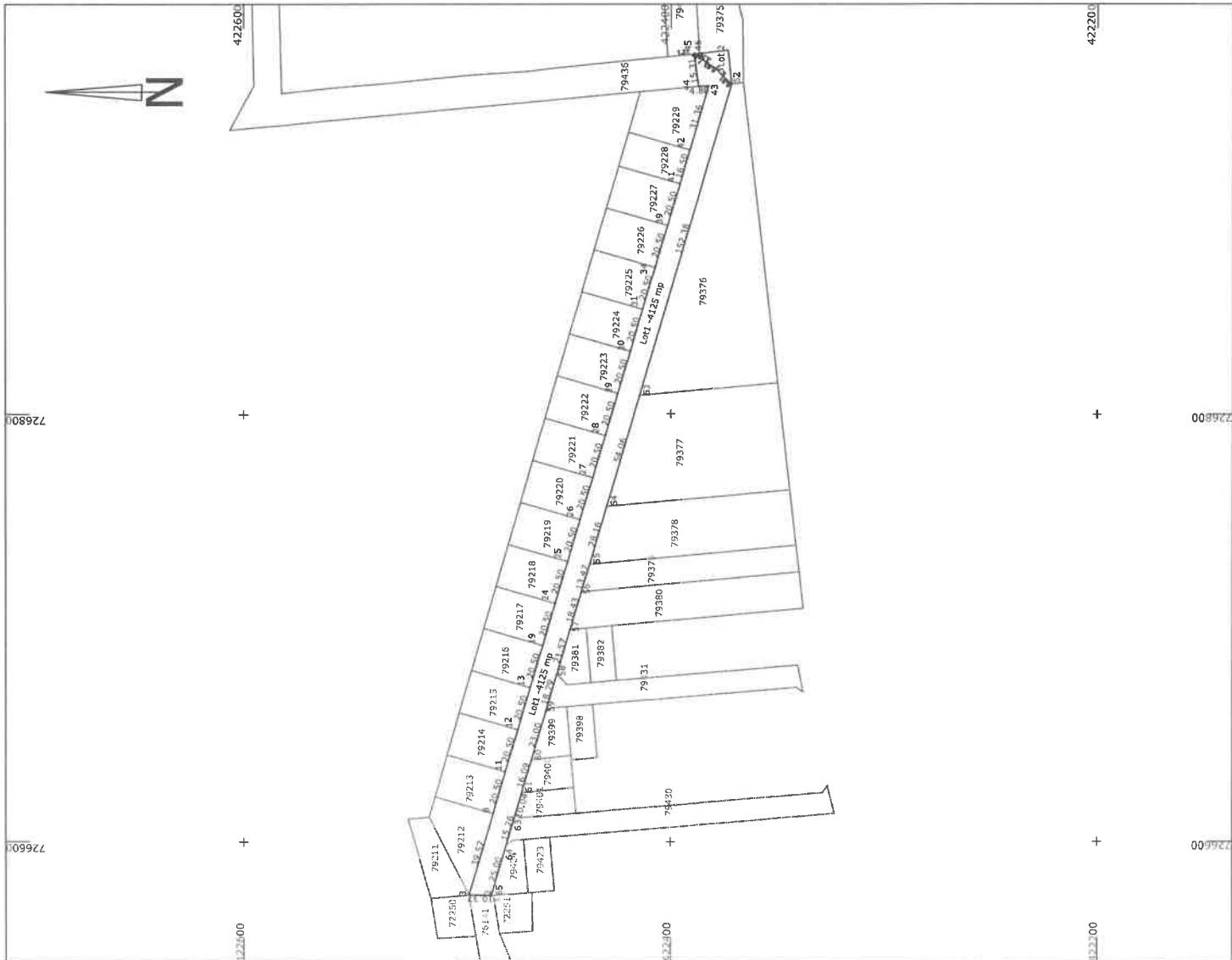
**Inspector**  
**FANICA GEANGOS**

Fanica Geangos Semnat digital de Fanica Geangos  
Data: 2024.07.10 13:57:26 +03'00'

PLAN DE AMPLASAMENT SI DELIMITARE AL BUNULUI IMOBIL  
Scara 1:2000

Nr. cadastral:	Suprafata masurata a imobilului(mp)	Adresa Imobilului
79939	4125	Strada Stejarului Tronson2 LOT1
Cartea Funciara nr.:	Unitatea Administrativ Teritoriala (UAT):	
	Cazasu	

RGI 66391/2024



Semnat digital de  
**Laurentiu-Gabriel Fratila**  
 Data: 2024.06.28  
 11:16:31 +03'00'

A. Date referitoare la teren	
Nr. Parcela	Suprafata
I	4125
<b>TOTAL</b>	<b>4125</b>
<b>B. Date referitoare la constructii</b>	
Cod	Suprafata construita a sol(mp)
	Mentuni
<b>TOTAL</b>	
Suprafata totala masurata a imobilului= 4125 mp	
Suprafata din act= - mp	
Inspector:	
Executant: S.C CADGIVELI MASTER S.R.L	
Confirm executarea masuratorilor la teren, corectitudinea documentatiei cadastrale si corespondenta aceasta cu realitatea din teren Semnatura si stampila	
Confirma introducerea imobilului in baza de date <b>Fanica</b> Data: 2024.07.10 <b>Geangos</b> Data: 2024.07.10 13:58:49 +03'00'	
Stampila BCPT	
Data: 11.03.2024	

**PLAN DE AMPLASAMENT SI DELIMITARE AL BUNULUI IMOBIL  
CU PROPUNEREA DE DEZLIPIRE  
Scara 1: 2000**

Anexa 17 la regulament

Nr. cadastral:	Suprafata masurata a imobilului(mp)	Adresa Imobilului
79429	4241	Strada Stejarului Tronson2
Cartea Funciara nr.: 79429		Unitatea Administrativ Teritoriala (UAT):
		Cazasu

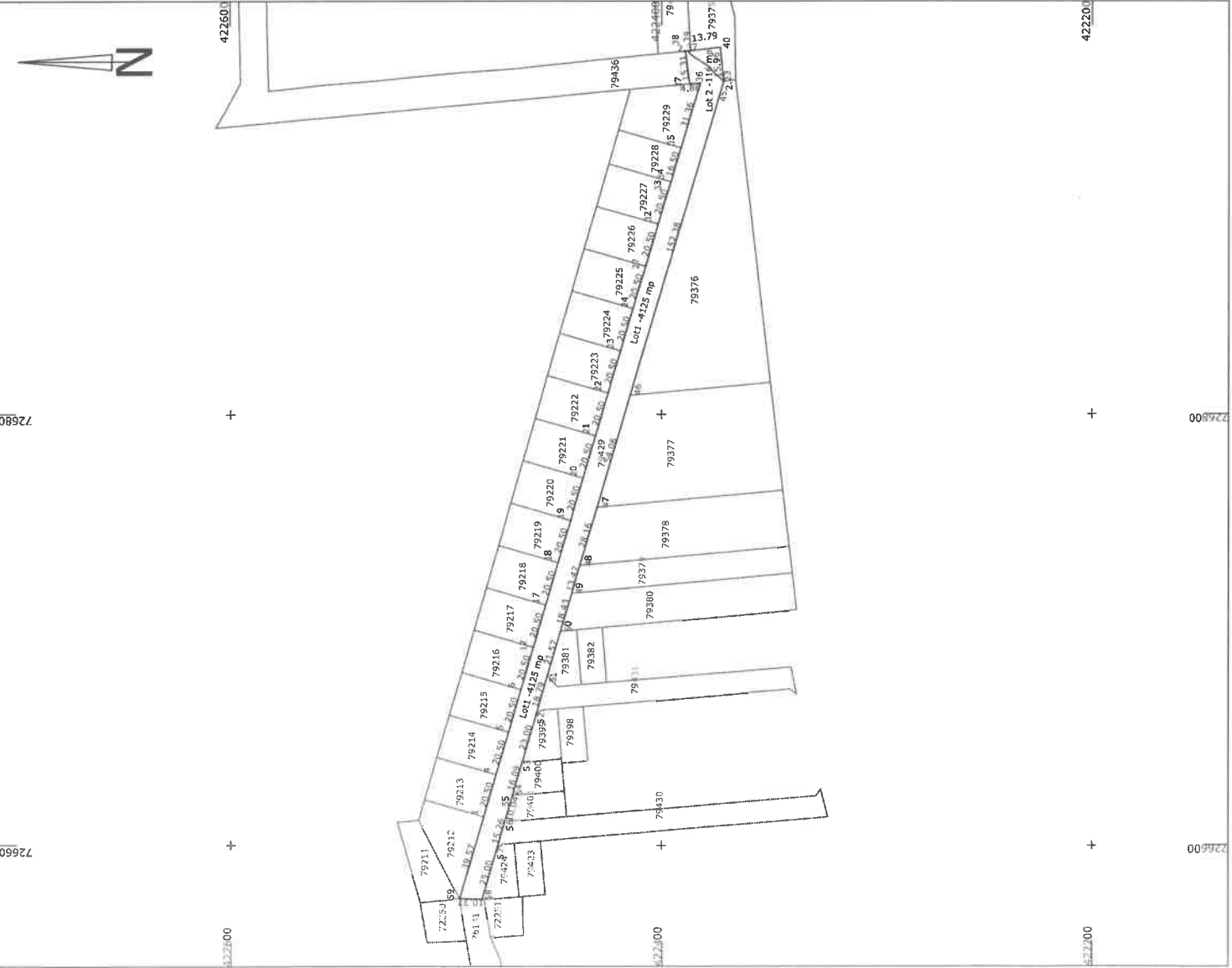
RGI 66391/2024

**Laurentiu-  
Gabriel Fratila**  
Semnat digital de Laurentiu-  
Gabriel Fratila  
Data: 2024.06.28 11:16:11  
+03'00'

Situata actuala		Situata viitoare	
Suprafata (mp)	Categoria folosinta	Suprafata (mp)	Descrierea imobilului
79429	DR	4125	Strada Stejarului Tronson2 LOT1
		116	Strada Stejarului Tronson2 LOT2
<b>TOTAL</b>		<b>4241</b>	<b>mp</b>

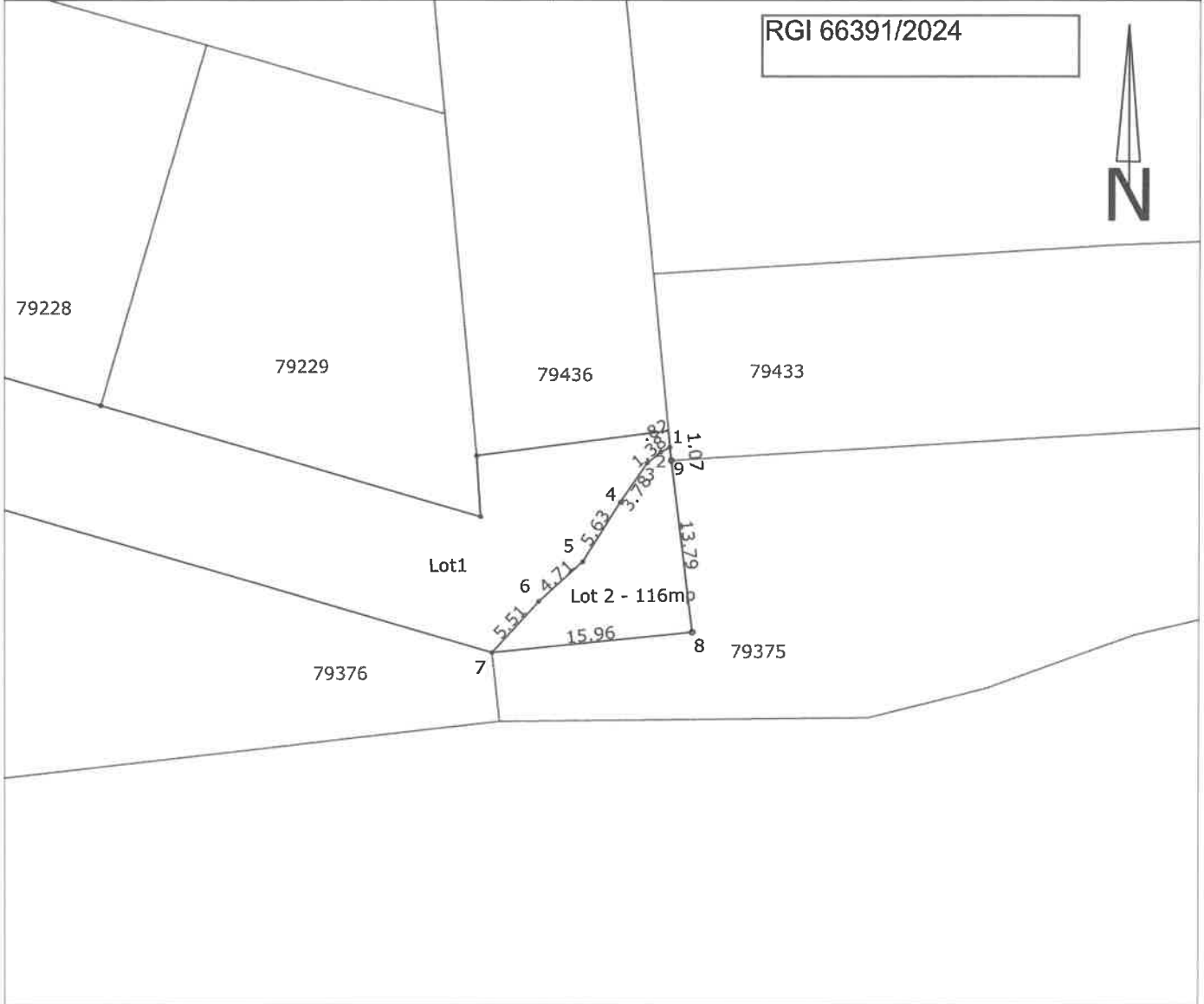
Executant: SC CADGIVELI MASTER SRL	Inspector:
Confirm executarea masuratorilor la teren, corectitudinea intocmirii documentatiei cadastrale si corespondenta acesteia cu realitatea din teren Semnatura si stampila	Confirm introducerea imobilului in baza de date integrata si atribuirea numarului cadastral Semnatura si stampila de Fanica Geangos Data: 2024.07.30 14:07:03 +03'00'
Data: 28.06.2024	Stampila BCPT



**PLAN DE AMPLASAMENT SI DELIMITARE AL BUNULUI IMOBIL**  
**Scara 1:2000**

Nr. cadastral:	Suprafata masurata a imobilului(mp)	Adresa Imobilului
79938	116	Strada Stejarului Tronson2 LOT2

Cartea Funciara nr.:	Unitatea Administrativ Teritoriala (UAT):
	Cazasu



**A. Date referitoare la teren**

Nr. Parcela	Categoria de folosinta	Suprafata	Mentiuni
1	DR	116	-
<b>TOTAL</b>		116	

**B. Date referitoare la constructii**

Cod	Destinatia	Suprafata construita la sol(mp)	Mentiuni
<b>TOTAL</b>			

Suprafata totala masurata a imobilului= 116 mp  
Suprafata din act= - mp

Executant: S,C CADGIVELI MASTER S.R.L	Inspector:
Confirm executarea masuratorilor la teren, corectitudinea intocmirii documentatiei cadastrale si corespondenta acestuia cu realitatea din teren	Confirm introducerea imobilului in baza de date integrata si atribuirea numarului cadastral
Semnatura si stampila	Semnatura si parafa Fanica Geangos Data: 2024.07.10 13:59:42 +03'00'
Data:28.06.2024	Stampila BCPI